



SYNDICAT DES BASSINS CHARENTE ET PERUSE

RAPPORT D'ACTIVITÉ

2024



VUE D'ENSEMBLE

PRÉSENTATION DU SYNDICAT

521

SURFACE DU BASSIN
VERSANT (en km²)

240

LINÉAIRE DE COURS
D'EAU SOUS
COMPÉTENCE (en km)

2

DEPARTEMENTS
(16 et 79)

4

MEMBRES EPCI

22 214

POPULATION
STATUTAIRE

Territoire de compétence

CC Mellois en Poitou
2421 hab

CC Coeur de Charente
8588 hab

CC du Rouillacais
1730 hab

CC Val de Charente
9421 hab

SIEGE DU SYNDICAT DES BASSINS
CHARENTE PERUSE
34 bis rue des Halles,
16510 Verteuil-sur-Charente



GOVERNANCE

35

ÉLUS
TITULAIRES
DU COMITÉ
SYNDICAL

35

ÉLUS
SUPPLEANTS
DU COMITÉ
SYNDICAL

11

MEMBRES DU
BUREAU

1

PRESIDENT
Yann ROCHER

5

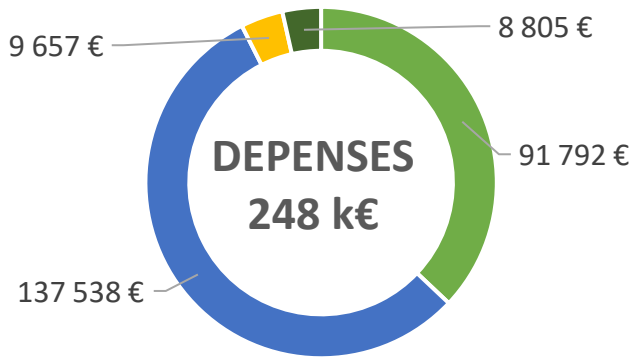
VICE-PRESIDENTS
Jean-Yves BEAU
Pascal BARRET
Jean-Michel CLEMENT
Jean DEPREVILLE
Nicolas RAGOT

SERVICES

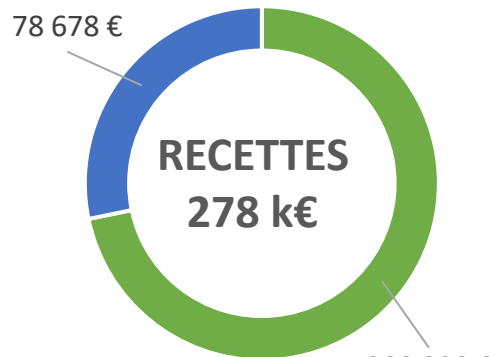
SERVICE ADMINISTRATIF : **1 secrétaire**

SERVICE TECHNIQUE : **2 techniciennes rivière**

FONCTIONNEMENT

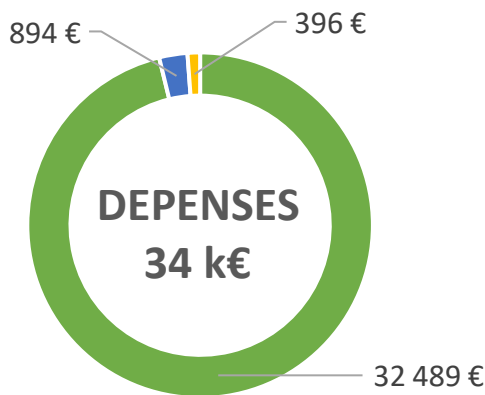


- Charges de personnel et frais assimilés
- Charges à caractère générale
- Autres charges de gestion courante
- Opérations d'ordre entre sections

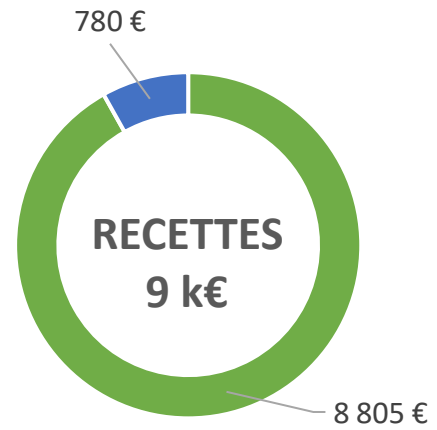


- Contributions des membres
- Subventions

INVESTISSEMENT



- Achat véhicule/matériel informatique
- AAP Zones Humides
- Entretien Charente et Péruse



- Opérations d'ordre de transfert entre sections
- Dotations, fonds divers et réserves

BILAN

30 886,86€

RESULTAT DE **FONCTIONNEMENT**
DE L'EXERCICE

273 245,96 €

REPORT N-1 **FONCTIONNEMENT**

304 132,82 €

EXCEDENT DE **FONCTIONNEMENT**

- 24 194,71€

RESULTAT D'**INVESTISSEMENT**
DE L'EXERCICE

38 977,39€

REPORT N-1 **INVESTISSEMENT**

14 782,68€

EXCEDENT D'**INVESTISSEMENT**

0€

ENCOURS DE LA DETTE

COMPÉTENCES ET ACTIONS EN COURS

► COMPÉTENCES EXERCÉES



1° L'AMÉNAGEMENT D'UN BASSIN OU D'UNE FRACTION DE BASSIN HYDROGRAPHIQUE



2° L'ENTRETIEN ET L'AMÉNAGEMENT D'UN COURS D'EAU, CANAL, LAC OU PLAN D'EAU, Y COMPRIS LES ACCÈS À CE COURS D'EAU, À CE CANAL, À CE LAC OU À CE PLAN D'EAU

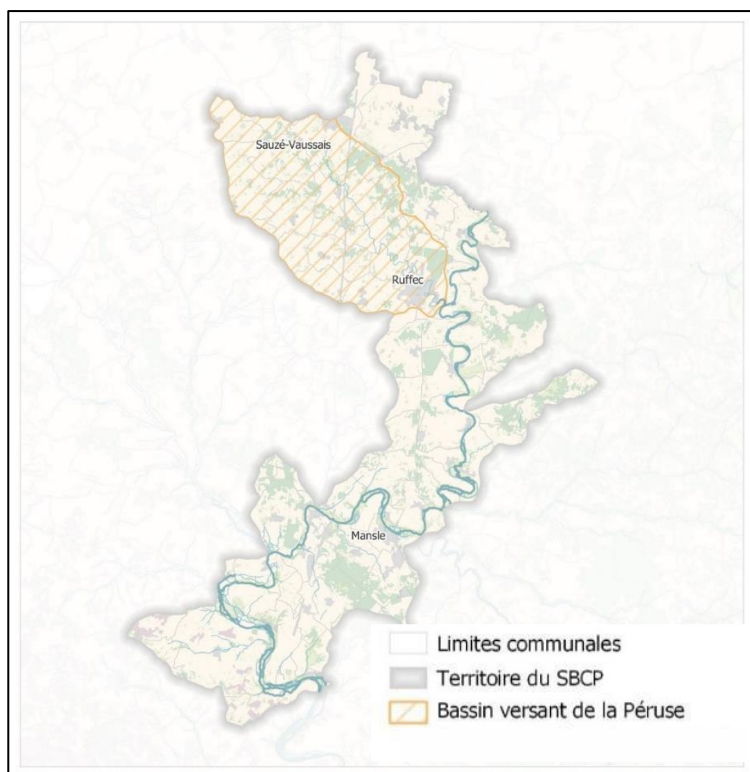


5° LA DÉFENSE CONTRE LES INONDATIONS



8° LA PROTECTION ET LA RESTAURATION DES SITES, DES ÉCOSYSTÈMES AQUATIQUES ET DES ZONES HUMIDES AINSI QUE DES FORMATIONS BOISÉES RIVERAINES

► OUTILS DE PROGRAMMATION EN PLACE



1 Programme Pluriannuel de Gestion en cours sur le bassin versant de la **Péruse (2024-2034)**

1 Programme Pluriannuel de Gestion **en fin d'élaboration** sur l'axe **Charente Non Domaniale**

PROGRAMME	DATES	MONTANT HT	ÉTAT D'AVANCEMENT
PPG 1	2007-2019	1 418 653,92 €	100 %
Tranches complémentaires	2019 -2021	120 000 €	100 %
Tranche 1 Péruse	2024	35 940€	60%
Etude PPG Charente non-domaniale	2022 - 2024	80 000 €	100 %

LES ACTIONS DE L'ANNÉE



JANVIER

- Mise en place d'un marché public de 3 ans pour des travaux de « gestions des embâcles et jussie » avec l'aide de l'AMO Charente Eaux

FÉVRIER

- Préparation des documents budgétaires
- Jury de recrutement poste technicien de rivière

MARS

- Adhésion à l'EPTB Charente
- Débat sur les orientations budgétaires 2024
- COTECH de Phase 3 du PPG Charente non Domaniale 07/03/24 : Elaboration du programme d'actions sur 10 ans

AVRIL

- Arrivée de la nouvelle technicienne rivière le 02/04/24
- Vote du Compte Administratif et du Compte de Gestion 2023 - Vote du Budget Primitif 2024
- Sélection du projet de restauration d'un bras mort à Montignac dans le cadre de l'appel à projets « accélérer la restauration des zones humides » de la région Nouvelle Aquitaine
- COFIL de Phase 3 du PPG Charente non Domaniale 24/04/24 : Vote du programme d'actions sur 10 ans

MAI

- Animation Fête de la Nature sur la commune de Montjean 25/05/24
Présentation PPG Péruse et 1^{ère} tranche de travaux
- Sélection de l'entreprise RIVOLET AREA pour le marché de travaux Embâcles et Arrachage jussie 2024-2026

JUIN

- Sorties pédagogiques avec le groupe scolaire Jean-de-la-Fontaine de Mansle sur le thème de l'eau
- Inventaire terrain embâcles et jussie sur la Charente non Domaniale et la Péruse

JUILLET

- Réunions CDC Cœur de Charente, Rouillacais, Val de Charente et Mellois en Poitou : Présentation des 2 PPG et de la 1^{ère} tranche de travaux du PPG Péruse
- Lancement de l'étude (topographie, faune/flore, etc) pour le projet de restauration d'un bras mort à Montignac dans le cadre de l'appel à projet de la région

AOÛT

- Arrache de la jussie et traitement des embâcles sur la Charente non Domaniale

SEPTEMBRE

- Mise en consultation de la DIG du PPG Charente non Domaniale 2025/2034 et instruction par la DDT 16
- Sélection d'une entreprise pour la création de panneaux pour un sentier pédagogique sur la Péruse
- Rencontre avec les propriétaires concernés par la création du sentier pédagogique sur la Péruse

OCTOBRE

- Mise en ligne du site internet du SBCP et création d'une page Facebook
- Réunion publique à Montjean 18/10/24 : présentation de la 1^{ère} tranche de travaux du PPG Péruse
- Rencontre avec les propriétaires concernés par le projet de restauration du bras mort Montignac

NOVEMBRE

- Réponses aux demandes de compléments suite à la mise en consultation de la DIG du PPG Charente non Domaniale
- Installation d'une station hydrométrique sur la Péruse dans le cadre du PPG Péruse

DÉCEMBRE

- Fin de l'instruction de la demande de DIG du PPG Charente non Domaniale et sollicitation de la préfecture pour l'enquête publique

LES ACTIONS DE L'ANNÉE

► COMMUNICATION

- Réalisation du rapport d'activité annuel pour l'année 2023.
- **Animation fête de la nature de Montjean (16) :**
Création de supports de communication du PPG Péruse + Présentation du PPG Péruse sur site.
- **Mise en ligne du site internet et de la page Facebook du SBCP :**
Pour mieux communiquer sur les actions du SBCP auprès du grand public, un site internet et une page Facebook ont été créés et lancés au cours du dernier trimestre 2024. La réalisation du site internet a été confiée à l'entreprise NEB MEDIA.



► ANIMATIONS SCOLAIRES

Au mois de juin, le Syndicat des Bassins Charente et Péruse, en partenariat avec le projet **Educ'eau de l'EPTB Charente**, a organisé une sortie pédagogique avec les classes de CE1/CE2, CM2 et ULIS du groupe scolaire Jean-de-la-Fontaine.

2 ateliers pédagogiques ont donc été mis en place par nos deux techniciennes de rivières.

Atelier 1 : découverte « Petites bêtes et milieux aquatiques » : Armés d'une épuisette, Les enfants ont eu l'occasion d'observer et d'identifier les « petites bêtes » présentes dans nos cours d'eau. Par la suite, il a été expliqué que ces espèces font partie des richesses écologiques de nos milieux aquatiques et peuvent être un indicateur pour évaluer la qualité écologique.

Atelier 2 : jeu de piste et découverte de la ripisylve : A travers un jeu de piste, les élèves ont trouvé des indices qui leur ont permis de découvrir la présence de la Loutre sur notre territoire Charentais. L'objectif était de sensibiliser à l'intérêt de préserver la végétation en bord de cours d'eau car elle contribue à garantir un lieu vie pour de nombreuses espèces et est indispensable au bon fonctionnement d'une rivière.



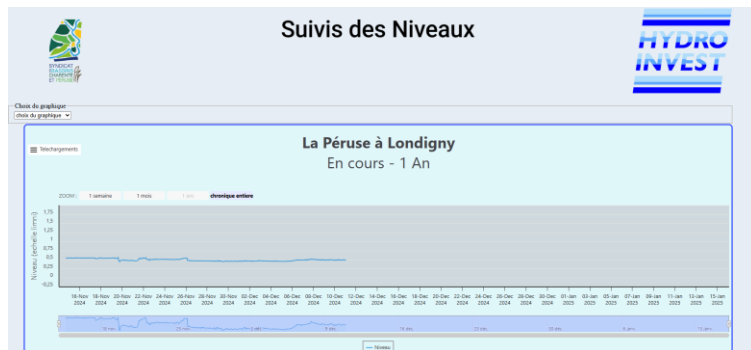
► INSTALLATION D'UNE STATION HYDROMETRIQUE

Le 14 novembre 2024, une station hydrométrique a été installée sur la rivière Péruse, dans le cadre du **Programme Pluriannuel de Gestion du Bassin de la Péruse 2024/2034**.

Cette action s'inscrit dans la mise en œuvre d'un **dispositif global de suivis de l'état des eaux superficielles et des milieux aquatiques**, appelé **RECEMA** (Réseau d'Évaluation Complémentaire de l'Etat de l'eau et des Milieux Aquatiques). L'**EPTB**, est la structure accompagnatrice du projet. L'installation de cette station hydrométrique sur la rivière Péruse a été réalisée par le bureau d'étude **HYDRO INVEST**.

L'**objectif** de cette action est d'améliorer la **connaissance du territoire, le suivi des niveaux d'eau et l'évaluation de l'efficacité des travaux** menés sur l'ensemble du cours d'eau.

Prochainement, l'**ensemble des données hydrologiques** seront accessibles publiquement sur la plateforme **HydroPortail**.



► AVANCEMENT PPG CHARENTE NON DOMANIALE

Au début de l'année 2024, le **programme d'actions** du Plan Pluriannuel de Gestion (PPG) de la Charente non domaniale a été **défini puis adopté par les élus du SBCP**. Ce programme établit les priorités et les actions à mettre en œuvre sur le territoire pour les dix prochaines années, dans une perspective de gestion durable et cohérente de l'eau et des milieux aquatiques.

Cela a conduit à la rédaction du dossier réglementaire comprenant :

- La **Déclaration d'intérêt général**
- La **Déclaration des travaux au titre de la loi sur l'Eau**.

Ce dossier a été déposé auprès des services de l'État en septembre pour instruction, un processus qui s'est achevé en décembre. Par la suite, une demande d'ouverture d'enquête publique a été adressée à la préfecture de la Charente.

Cette enquête publique est prévue pour le premier trimestre 2025.



LES ACTIONS DE L'ANNÉE

► GESTION DE LA RIPISYLVE

Tranche complémentaire 2023/24 : Gestion de la ripisylve sur l'ensemble du cours de la Charente qui est directement concerné par de forts enjeux (touristiques, loisirs nautiques, ouvrages...). La sécurisation de ces abords paraissait essentielle pour conserver les activités.



► GESTION DES EMBACLES



Les travaux sont réalisés en fonction des besoins en interventions non prévisibles comme par exemple suite à des événements climatiques.

19 embâcles ont été retirés sur l'ensemble de la Charente non domaniale (à proximité d'ouvrages d'art, sur les parcours canoës, secteurs PPRI et urbain...).

► TRAITEMENT DE LA JUSSIE SUR L'AXE CHARENTE

L'état des lieux a été réalisé dans le mois de juin/juillet.

L'arrachage manuel a été réalisé du 4 juillet au 11 août et du 2 au 13 septembre 2024.

312 foyers de jussie ont été recensés pour une surface de **1 173 m²**. Au total, **800 m²** d'herbiers de jussie ont été arrachés.

En fin de campagne annuelle, toutes les données sont rentrées dans une table attributive sur QGIS afin de les géolocaliser.

Le bilan est ensuite transmis à l'Observatoire Régional des plantes Exotiques Envahissantes des écosystèmes Aquatiques (ORENVA)

