



# SYNDICAT DES BASSINS CHARENTE ET PERUSE

## RAPPORT D'ACTIVITÉ

# 2025



# VUE D'ENSEMBLE

## PRÉSENTATION DU SYNDICAT

521

SURFACE DU BASSIN  
VERSANT (en km<sup>2</sup>)

240

LINÉAIRE DE COURS  
D'EAU SOUS  
COMPÉTENCE (en km)

2

DEPARTEMENTS  
(16 et 79)

4

MEMBRES EPCI

22 214

POPULATION  
STATUTAIRE

### Territoire de compétence

CC Mellois en Poitou  
2421 hab

CC Coeur de Charente  
8588 hab

CC du Rouillacais  
1730 hab

CC Val de Charente  
9421 hab

SIEGE DU SYNDICAT DES BASSINS  
CHARENTE PERUSE  
34 bis rue des Halles,  
16510 Verteuil-sur-Charente



## GOVERNANCE

35

ÉLUS  
TITULAIRES  
DU COMITÉ  
SYNDICAL

35

ÉLUS  
SUPPLEANTS  
DU COMITÉ  
SYNDICAL

11

MEMBRES DU  
BUREAU

1

PRESIDENT  
Yann ROCHER

5

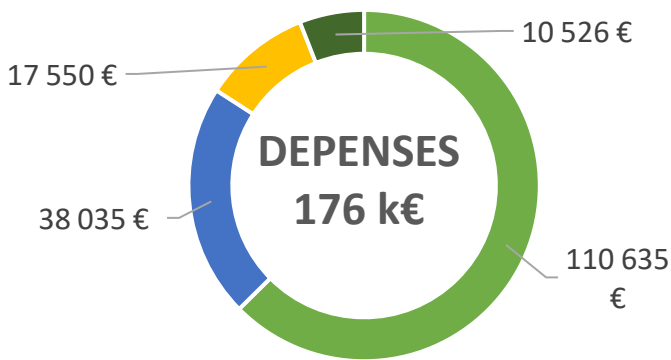
VICE-PRESIDENTS  
Jean-Yves BEAU  
Pascal BARRET  
Jean-Michel CLEMENT  
Jean DEPREVILLE  
Nicolas RAGOT

## SERVICES

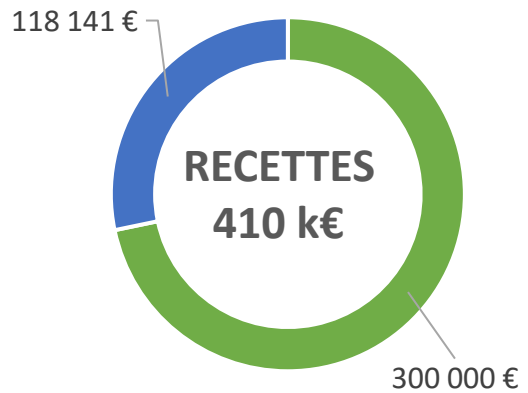
SERVICE ADMINISTRATIF : **1 secrétaire**

SERVICE TECHNIQUE : **2 techniciennes rivière**

### ▶ FONCTIONNEMENT

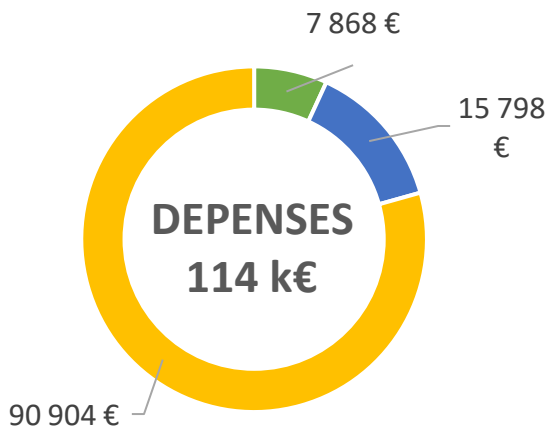


- Charges de personnel et frais assimilés
- Charges à caractère générale
- Autres charges de gestion courante
- Opérations d'ordre entre sections

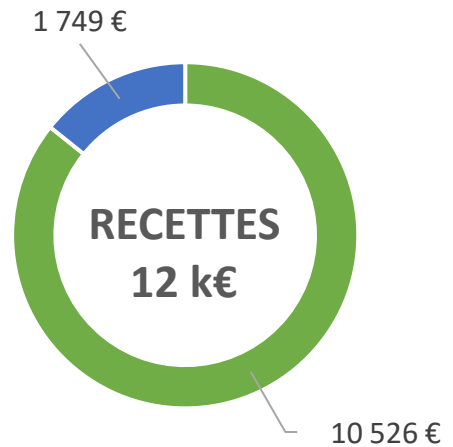


- Contributions des membres
- Subventions

### ▶ INVESTISSEMENT



- PPG Péruse Tranche 1
- AAP Zones Humides
- Entretien Charente et Péruse



- Opérations d'ordre de transfert entre sections
- Dotations, fonds divers et réserves

### ▶ BILAN

**233 758,72 €**

RESULTAT DE **FONCTIONNEMENT**  
DE L'EXERCICE

**304 132,82 €**

REPORT N-1 **FONCTIONNEMENT**

**537 891,54€**

EXCEDENT DE **FONCTIONNEMENT**

**- 102 294,84 €**

RESULTAT D'**INVESTISSEMENT**  
DE L'EXERCICE

**14 782,68 €**

REPORT N-1 **INVESTISSEMENT**

**- 87 512,16 €**

EXCEDENT D'**INVESTISSEMENT**

**0€**

ENCOURS DE LA DETTE

# COMPÉTENCES ET ACTIONS EN COURS

## ► COMPÉTENCES EXERCÉES



1° L'AMÉNAGEMENT D'UN BASSIN OU D'UNE FRACTION DE BASSIN HYDROGRAPHIQUE



2° L'ENTRETIEN ET L'AMÉNAGEMENT D'UN COURS D'EAU, CANAL, LAC OU PLAN D'EAU, Y COMPRIS LES ACCÈS À CE COURS D'EAU, À CE CANAL, À CE LAC OU À CE PLAN D'EAU

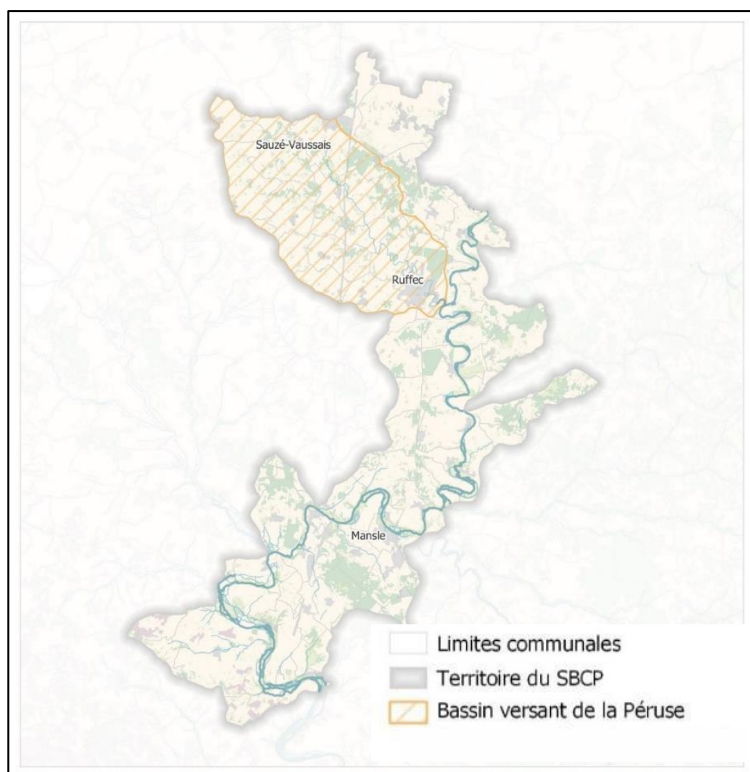


5° LA DÉFENSE CONTRE LES INONDATIONS



8° LA PROTECTION ET LA RESTAURATION DES SITES, DES ÉCOSYSTÈMES AQUATIQUES ET DES ZONES HUMIDES AINSI QUE DES FORMATIONS BOISÉES RIVERAINES

## ► OUTILS DE PROGRAMMATION EN PLACE



**1** Programme Pluriannuel de Gestion en cours sur le bassin versant de la **Péruse (2024-2034)**

**1** Programme Pluriannuel de Gestion en cours sur le tronçon **Charente Non Domaniale (2025-2034)**

PROGRAMME	DATES	MONTANT HT	ÉTAT D'AVANCEMENT
PPG 1	2007-2019	1 418 653,92 €	100 %
Tranches complémentaires	2019 -2021	120 000 €	100 %
Tranche 1 Péruse	2025	35 940€	80%
Tranche 1 PPG Charente ND	2025	65 000 €	60%

# LES ACTIONS DE L'ANNÉE

JANVIER

- Autorisation de la DDT pour l'implantation de **9 piézomètres** dans le cadre de l'AAP ZH « **Restauration du bras mort du Tapis de Montignac** ». Poursuite des suivis biologiques

FÉVRIER

- Démarrage de l'**enquête publique** relative à la Déclaration d'Intérêt Général du **Plan Pluriannuel de Gestion (PPG) de la Charente non Domaniale**

MARS

- Présentation du PPG de la Charente non Domaniale en **commission Environnement/Urbanisme** de la CDC Cœur de Charente
- **Fin de l'enquête publique** relative à la DIG du PPG Charente non Domaniale
- Débat sur les **Orientations Budgétaires 2025**

- Présentation du PPG de la Charente non Domaniale à la **CDC Val de Charente**
- Rencontre du **Conservatoire d'Espaces Naturels** pour un projet de restauration d'une annexe hydraulique sur une de leur parcelle
- Rencontre avec le **Docteur CAROZZA** de l'université de Poitiers, qui travaille sur l'**anastomose de la Charente**
- Vote du **Compte Administratif** et du **Compte de Gestion 2024** – vote du **Budget Primitif 2025**

AVRIL

- Lancement du **diagnostic du ruisseau de Mosnac à Genac-Bignac** dans le cadre du PPG Charente non Domaniale
- Animation **Fête de la Nature** sur la commune de Montjean
- Rédaction des **notes techniques** pour les services de la DDT concernant les travaux 2025 Charente et Péruse

MAI

- **Restauration hydromorphologique** d'un affluent du Lien à Ruffec
- **Démarrage d'une étude** pour le projet de restauration d'une **annexe hydraulique** à Saint Groux sur une parcelle du CEN
- Création des **panneaux pédagogiques** du sentier de découverte de la Péruse

JUIN

- Démarrage du suivi **embâcles et jussie** sur le territoire
- Participation à la **fête du fleuve** sur les îles de Moutonneau (22/06/25)
- Obtention de l'**arrêté préfectoral de la DIG du PPG de la Charente non Domaniale**

JUILLET

- Réalisation d'**études topographiques** préalables à la définition des avants projets pour les **travaux en cours d'eau de 2026** du PPG de la Charente non Domaniale

AOÛT

- Lancement d'un **suivi des niveaux d'eau** dans les **bras anastomosés de la Charente** entre Ambérac et la Boixe
- **Arrachage de la jussie et traitement des embâcles** sur la Charente non Domaniale

SEPTEMBRE

- Rédaction des **avants projets** pour les travaux en cours d'eau prévus en 2026 dans le cadre des PPG Péruse et Charente non Domaniale

OCTOBRE

- Lancement d'un recrutement pour un **stage de 6 mois en 2026**

NOVEMBRE

DÉCEMBRE

- Concertation autour d'un projet d'aménagement **Low Tech** sur le ruisseau du Valandau

# LES ACTIONS DE L'ANNÉE

## ▶ ENQUETE PUBLIQUE PPG CHARENTE NON DOMANIALE

Sur le territoire du SBCP, une enquête publique s'est déroulée du 18 février au 24 mars 2025, préalablement à :

- la **déclaration d'intérêt général (DIG) du programme pluriannuel de gestion (PPG) 2025–2034 du bassin versant de la Charente non domaniale**, au titre de l'article L211-7 du code de l'environnement
- la **déclaration des travaux** au titre de la loi sur l'eau (rubrique 3.3.5.0).

Un commissaire enquêteur a été désigné afin de recueillir les observations et propositions du public, lors de permanences. Les communes et communautés de communes du territoire du SBCP ont également été sollicitées pour émettre un avis sur la DIG et la déclaration des travaux.

La conduite de cette enquête a permis de mettre à disposition du public et des acteurs locaux les éléments d'information relatifs au projet de PPG, dans un cadre de concertation réglementaire.

À l'issue de cette procédure, **le PPG de la Charente non domaniale a été déclaré d'intérêt général par arrêté préfectoral en date du 24 juin 2025.**



## ▶ SENTIER PEDAGOGIQUE DE LA PERUSE

Dans le cadre du PPG Péruse, et dans un objectif de valorisation du patrimoine naturel et de sensibilisation du public, **un sentier pédagogique est en cours d'aménagement** le long de la rivière Péruse.

L'ensemble **des panneaux pédagogiques a été conçu au cours de l'année 2025**. Leur installation est prévue en amont de l'inauguration du sentier.

L'inauguration est **programmée le 23 mai 2026, avec un départ depuis la fontaine de Saint-Junien**, sur la commune de Sauzé-entre-Bois. Cet événement s'inscrit également dans le cadre de la Fête de l'arbre 2026, organisée par le Département de la Charente.



# LES ACTIONS DE L'ANNÉE

## ► COMMUNICATION

- Réalisation du rapport d'activité annuel pour l'année 2024.
- **Animation fête de la nature de Montjean (16) :**  
Création de supports de communication du PPG Péruse + Présentation du PPG Péruse sur site. Cette animation a été intégrée dans le cadre de la fête de l'arbre, organisée par le département de la Charente
- **Participation à la première édition de la Fête du fleuve :**  
Evènement dédié à la sensibilisation à la valorisation du fleuve Charente ainsi qu'aux enjeux liés à la ressource en eau et à la biodiversité. Cet événement a rassemblé 318 participants.  
La prochaine édition est prévue le 14 juin 2026, au camping de Mansle.



## ► TRAVAUX DE RESTAURATION HYDROMORPHOLOGIQUE

Dans le cadre des travaux de réhabilitation du système d'assainissement, la commune de Ruffec est intervenue sur un bras du Lien, avec notamment la pose d'une nouvelle conduite en tranchée ouverte dans le lit mineur du cours d'eau. Afin de compléter cette opération, le Syndicat des Bassins Charente et Péruse (SBCP) a proposé d'y associer une **restauration hydromorphologique** sur le tronçon situé immédiatement en aval.

La commune a validé cette proposition et confié au SBCP une mission d'assistance à maîtrise d'ouvrage pour la mise en œuvre de ce projet.

L'objectif de cette restauration : **diversifier le lit du cours d'eau**, jusqu'alors trop large et marqué par des écoulements homogènes. Les travaux ont permis de **recréer une dynamique plus naturelle**, avec des **écoulements variés**, et des **conditions plus favorables à la faune aquatique**.



# LES ACTIONS DE L'ANNÉE

## ► GESTION DE LA RIPISYLVE

Gestion de la ripisylve sur l'ensemble du cours de la Charente qui est directement concerné par de forts enjeux (touristiques, loisirs nautiques, ouvrages...). La sécurisation de ces abords paraissait essentielle pour conserver les activités. **3 linéaires de ripisylve ont été traités en 2025.**



## ► GESTION DES EMBÂCLES



Les travaux sont réalisés en fonction des besoins en interventions non prévisibles comme par exemple suite à des événements climatiques.

**13 embâcles** ont été retirés sur l'ensemble de la Charente non domaniale (à proximité d'ouvrages d'art, sur les parcours canoës, secteurs PPRI et urbain...),

## ► TRAITEMENT DE LA JUSSIE SUR L'AXE CHARENTE

L'état des lieux a été réalisé dans le mois de juin/juillet.

L'arrachage manuel a été réalisé du 24 juin au 8 août et du 18 au 28 août 2025.

**257 foyers** de jussie ont été recensés pour une surface de **2 775 m<sup>2</sup>**. Au total, **2 007 m<sup>2</sup>** d'herbiers de jussie ont été arrachés.

En fin de campagne annuelle, toutes les données sont rentrées dans une table attributaire sur QGIS afin de les géolocaliser.

Le bilan est ensuite transmis à l'Observatoire Régional des plantes Exotiques Envahissantes des écosystèmes Aquatiques (ORENVA)

